

Общие сведения

Муниципальное автономное дошкольное образовательное учреждение

«Детский сад комбинированного вида №16»

Юридический адрес:

623300 Свердловская обл., г. Красноуфимск, ул. Манчажская 22

Фактический адрес:

623300 Свердловская обл., г. Красноуфимск, ул. Манчажская 22

Руководители образовательного учреждения:

Заведующий: Бакунина Ирина Рудольфовна 8(34394) 5-14-72
(фамилия, имя, отчество) (телефон)

Заместитель заведующего:

Мальцева Екатерина Павловна 8(34394) 5-14-72
(фамилия, имя, отчество) (телефон)

Ответственные работники муниципального органа образования:

Специалист по охране
труда МО Управление
образованием ГО
Красноуфимск

Цыганов
Иван Сергеевич

8 (34394) 5-08-94

Методист ГИМЦ
Управление
образованием ГО
Красноуфимск

Нефедова
Елена Павловна

8 (34394) 5-11-36

Ответственные от Госавтоинспекции:

инспектор ГИБДД
по пропаганде
безопасности
дорожного движения

Плотников
Александр Анатольевич

8 (34394) 2-22-02
8-950-650-42-83

Ответственные работники за мероприятия по профилактике детского травматизма:

Заместитель
заведующего

Мальцева Екатерина
Павловна

8 (34394) 5-14-72

Ответственный по
охране труда

Горбунова Светлана
Леонидовна

8 (34394) 5-14-72

Руководитель или ответственный работник организации, осуществляющей организацию содержания улично-дорожной сети (УДС):

Директор КМКУ
«Служба единого заказчика»

Кожакин
Олег Васильевич

8 (34394) 5-11-00

Руководитель или ответственный работник организации, осуществляющей организацию содержания технических средств организации дорожного движения:

Директор КМКУ
«Служба единого заказчика»

Кожакин
Олег Васильевич

8(34394)5-11-00

Количество воспитанников: 90 человек

Наличие уголка по БДД: 7 (1-в коридоре на 1 этаже, 6- групповые помещения)

Наличие класса по БДД нет

Наличие автогородка (площадки) по БДД макет перекрестка

Наличие автобуса в образовательном учреждении нет
(при наличии автобуса)

Владелец автобуса _____

(образовательное учреждение, муниципальное образование и др.)

Время занятий в образовательном учреждении: 7.30-18.00

1-ая смена: _____ - _____ - _____ (период)

2-ая смена: _____ - _____ - _____ (период)

внеклассные занятия: _____ - _____ - _____ (период)

Телефоны оперативных служб:

Пожарная часть -101

Полиция -102

Скорая помощь-103

Содержание

I. План-схемы образовательного учреждения.

1. Район расположения образовательного учреждения, пути движения транспортных средств и детей (обучающихся, воспитанников).
2. Организация дорожного движения в непосредственной близости от образовательного учреждения с размещением соответствующих технических средств организации дорожного движения, маршруты движения детей и расположение парковочных мест.
3. Маршруты движения организованных групп детей от образовательного учреждения к стадиону, парку или спортивно-оздоровительному комплексу.
4. Пути движения транспортных средств к местам разгрузки/погрузки и рекомендуемые безопасные пути передвижения детей по территории образовательного учреждения.

II. Информация об обеспечении безопасности перевозок детей специальным транспортным средством (автобусом).

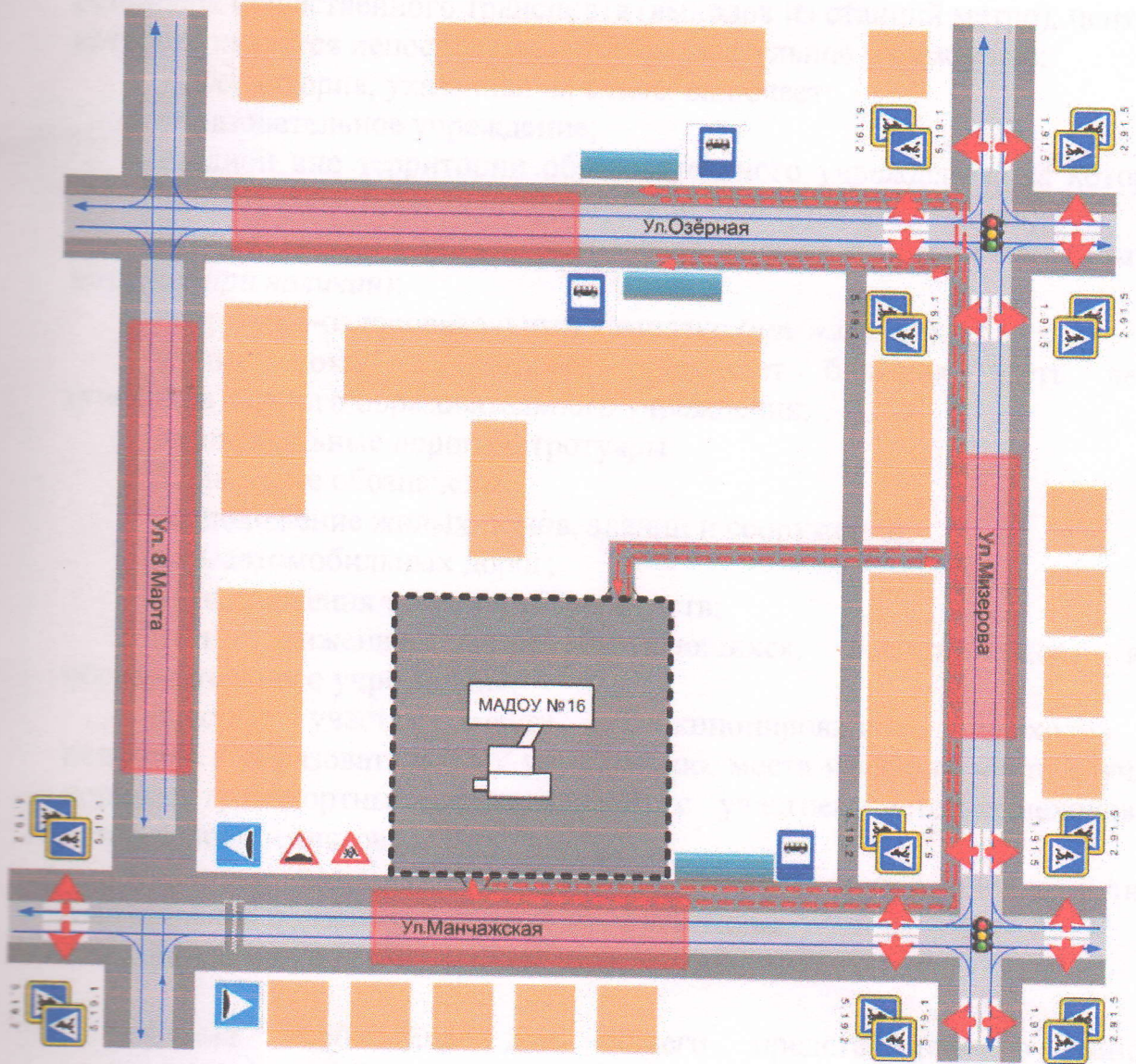
1. Общие сведения.
2. Маршрут движения автобуса до образовательного учреждения.
3. Безопасное расположение остановки автобуса у образовательного учреждения.

III. Приложения

План-схема пути движения транспортных средств и детей (обучающихся, воспитанников) при проведении дорожных ремонтно-строительных работ вблизи образовательного учреждения

I. План-схемы образовательного учреждения

1. Район расположения образовательного учреждения, пути движения транспортных средств и детей (обучающихся, воспитанников)



- направление движения транспорта
- направление безопасного движения детей (обучающихся, воспитанников)
- светофор
- надземный пешеходный переход
- остановка маршрутных автобусов
- искусственная неровность

- МАДОУ Детский сад № 16
- = жилая застройка
- проезжая часть
- тротуар
- опасный участок дороги
- Ограждение образовательного учреждения

Рекомендации к составлению план-схемы района расположения образовательного учреждения

1. Район расположения образовательного учреждения определяется группой жилых домов, зданий и улично-дорожной сетью с учетом остановок общественного транспорта (выходов из станций метро), центром которого является непосредственно образовательное учреждение;

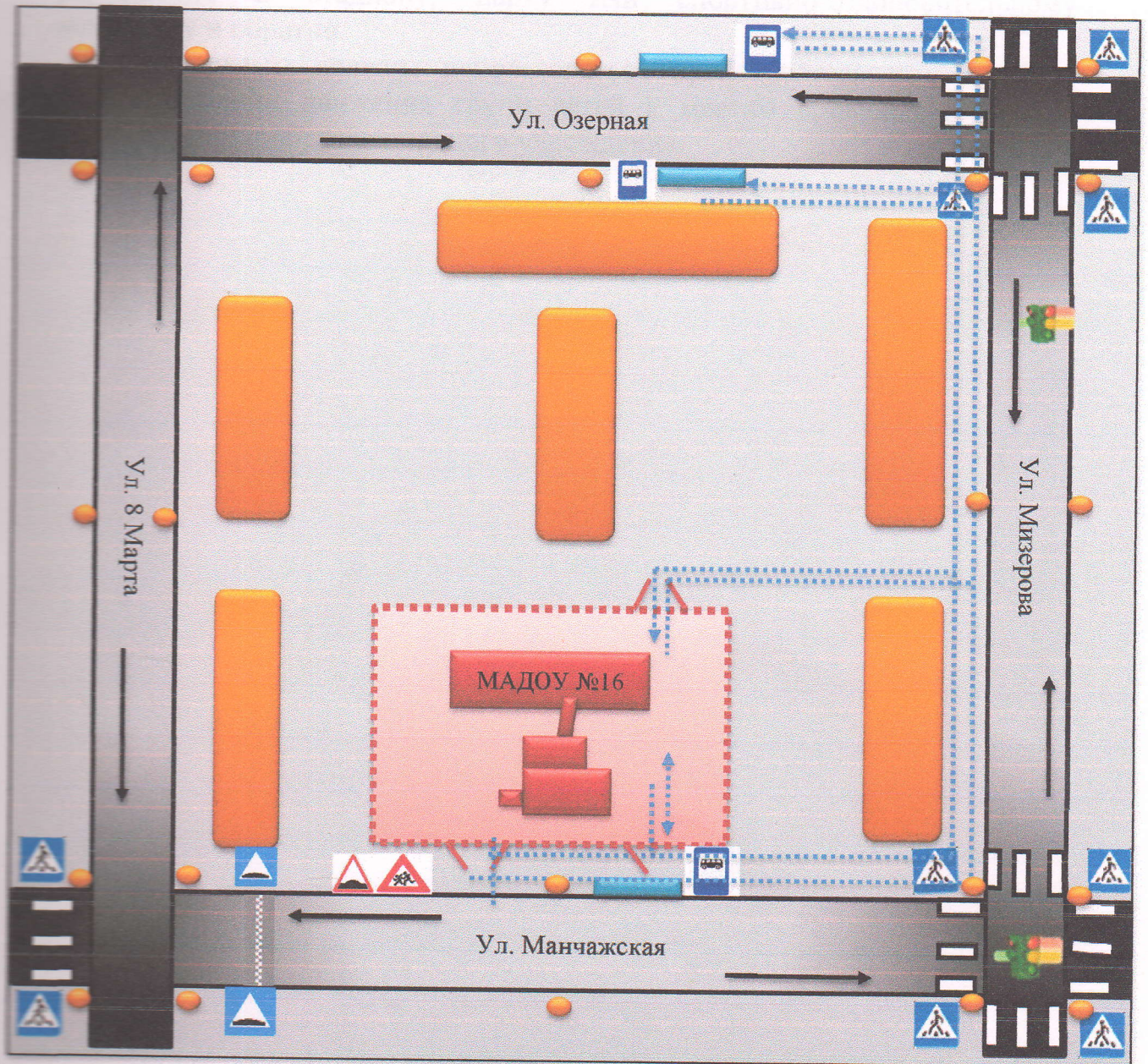
2. Территория, указанная на схеме, включает:
образовательное учреждение;
стадион вне территории образовательного учреждения, на котором могут проводиться занятия по физической культуре (*при наличии*);
парк, в котором могут проводиться занятия с детьми на открытом воздухе (*при наличии*);
спортивно-оздоровительный комплекс (*при наличии*);
жилые дома, в которых проживает большая часть детей (учеников) данного образовательного учреждения;
автомобильные дороги и тротуары.

3. На схеме обозначены:
расположение жилых домов, зданий и сооружений;
сеть автомобильных дорог;
пути движения транспортных средств;
пути движения детей (обучающихся, воспитанников) в/из образовательного учреждения;
опасные участки (места несанкционированных переходов на подходах к образовательному учреждению, места имевших место случаев дорожно-транспортных происшествий с участием детей-пешеходов и детей-велосипедистов);
уличные (наземные – регулируемые / нерегулируемые) и внеуличные (надземные и подземные) пешеходные переходы;
названия улиц и нумерация домов.

Схема необходима для общего представления о районе расположения образовательного учреждения. На схеме обозначены наиболее частые пути движения обучающихся от дома (от отдаленных остановок маршрутных транспортных средств) к образовательному учреждению и обратно.

При исследовании маршрутов движения детей необходимо уделить особое внимание опасным зонам, где дети (обучающиеся, воспитанники) пересекают проезжие части дорог не по пешеходному переходу.

2. Схема организации дорожного движения в непосредственной близости от образовательного учреждения с размещением соответствующих технических средств организации дорожного движения, маршрутов движения детей и расположения парковочных мест



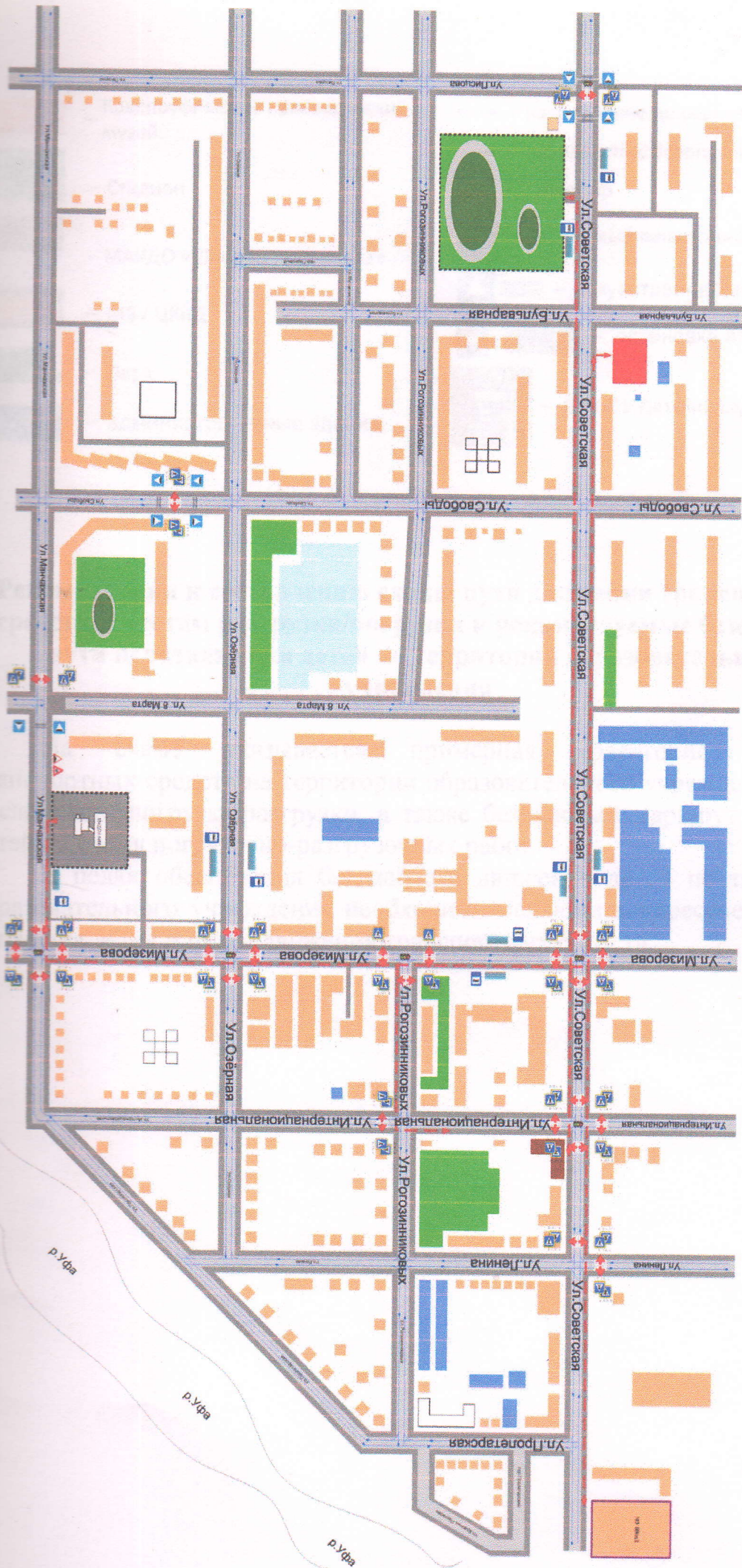
- Ограждение образовательного учреждения
- - Направление движения транспортного потока
- - Направление движения детей от остановок маршрутных транспортных средств
- Искусственное освещение
- Искусственная неровность














Рекомендации к составлению схемы маршрутов движения организованных групп детей от образовательного учреждения к стадиону, парку или спортивно-оздоровительному комплексу

На схеме района расположения образовательного учреждения указываются безопасные маршруты движения детей от образовательного учреждения к стадиону, парку или спортивно-оздоровительному комплексу и обратно.

Эти схемы должны использоваться преподавательским составом при организации движения групп детей к местам проведения занятий вне территории образовательного учреждения.

3. Маршруты движения организованных групп детей от образовательного учреждения к стадиону, парку, к музею, к МУ ЦКиД, к МАУДО «Дворец Творчества»



	– Красноуфимский краеведческий музей.		– направление движения транспорта
	– Стадион		– направление безопасного движения
	– МАУДО « Дворец творчества»		– светофор
	– МБУ Цкид		– надземный пешеходный переход
	– Парк		– искусственная неровность
	– административные здания		– остановка автобуса
			– МАДОУ Детский сад № 16





Рекомендации к составлению схемы пути движения транспортных средств к местам разгрузки/погрузки и рекомендуемые безопасные пути передвижения детей по территории образовательного учреждения

На схеме указывается примерная траектория движения транспортных средств на территории образовательного учреждения, в том числе места погрузки/разгрузки, а также безопасный маршрут движения детей во время погрузочно-разгрузочных работ.

В целях обеспечения безопасного движения детей по территории образовательного учреждения необходимо исключить пересечения путей движения детей и путей движения транспортных средств.

4. Пути движения транспортных средств к местам разгрузки/погрузки и рекомендуемые безопасные пути передвижения детей по территории образовательного учреждения



-  - въезд/выезд грузовых транспортных средств
-  - движение грузовых транспортных средств по территории образовательного учреждения
-  - движение детей на территории образовательного учреждения
-  - место разгрузки/погрузки

II. Информация об обеспечении безопасности перевозок детей специальным транспортным средством (автобусом).

(при наличии автобуса(ов))

1. Общие сведения

Марка _____
Модель _____
Государственный регистрационный знак _____
Год выпуска _____ Количество мест в автобусе _____
Соответствие конструкции требованиям, предъявляемым к школьным автобусам _____

1. Сведения о водителе(ях) автобуса(сов)

Фамилия, имя, отчество	Дата принятия на работу	Стаж вождения ТС категории D	Дата предстоящего медицинского осмотра	Период проведения стажировки	Сроки повышения квалификации	Допущенные нарушения ПДД

2. Организационно-техническое обеспечение

1) Лицо, ответственное, за обеспечение безопасности дорожного движения (ФИО): _____
назначено _____,
прошло аттестацию _____.

2) Организация проведения предрейсового медицинского осмотра водителя:
осуществляет _____
(Ф.И.О. специалиста)
на основании _____
действительного до _____.

3) Организация проведения предрейсового технического осмотра транспортного средства:

осуществляет _____
(Ф.И.О. специалиста)

на основании _____
действительного до _____.

4) Дата очередного технического осмотра _____

5) Место стоянки автобуса в нерабочее время _____
меры, исключая несанкционированное использование _____

3. Сведения о владельце автобуса

Юридический адрес владельца: _____

Фактический адрес владельца: _____

Телефон ответственного лица _____

(при отсутствии автобуса)

**Сведения об организациях, осуществляющих перевозку детей
специальным транспортным средством (автобусом)**

Рекомендуемый список контактов организаций, осуществляющих
перевозку детей специальным транспортным средством (автобусом).

(При перевозке детей специальным транспортным средством (автобусом)
сторонней организацией заполняется карточка. Заполненная карточка
хранится в разделе «Приложение»)

**Информационная карточка
перевозок детей специальным транспортным средством (автобусом)**

Общие сведения

Марка _____
Модель _____
Государственный регистрационный знак _____
Год выпуска _____ Количество мест в автобусе _____
Соответствие конструкции требованиям, предъявляемым к школьным автобусам _____

1. Сведения о владельце

Владелец _____
(наименование организации)

Юридический адрес владельца _____

Фактический адрес владельца _____

Телефон ответственного лица _____

2. Сведения о водителе автобуса

Фамилия, имя, отчество _____

Принят на работу _____

Стаж вождения категории D _____

3. Организационно-техническое обеспечение

Лицо, ответственное за обеспечение безопасности дорожного движения:

назначено _____,

прошло аттестацию _____.

Дата последнего технического осмотра _____

Директор (руководитель)
образовательного учреждения _____

(подпись)

(Ф.И.О.)

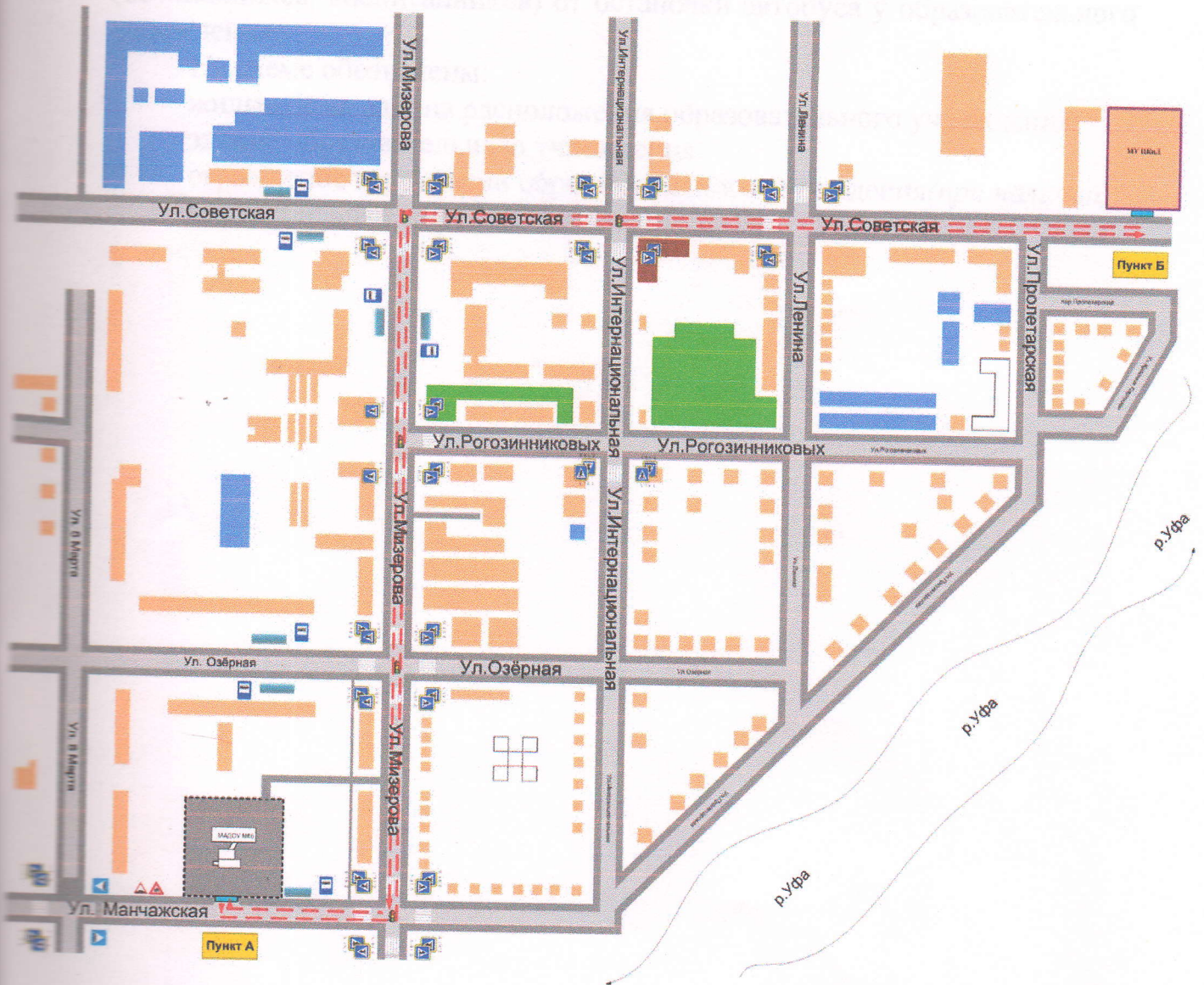
Руководитель организации,
осуществляющей перевозку детей
специальным транспортом
(автобусом)

(подпись)

(Ф.И.О.)

2. Маршрут движения автобуса до образовательного учреждения

Рекомендации к составлению схемы расположения остановки автобуса у образовательного учреждения



→ — маршрут движения автобуса

■ — место посадки/высадки детей

■ — МАУДО « Дворец творчества»

■ — МБУ Цкид

■ — Парк

■ — административные здания

🚦 — светофор

🚶 — надземный пешеходный переход

📏 — искусственная неровность

🚏 — остановка автобуса

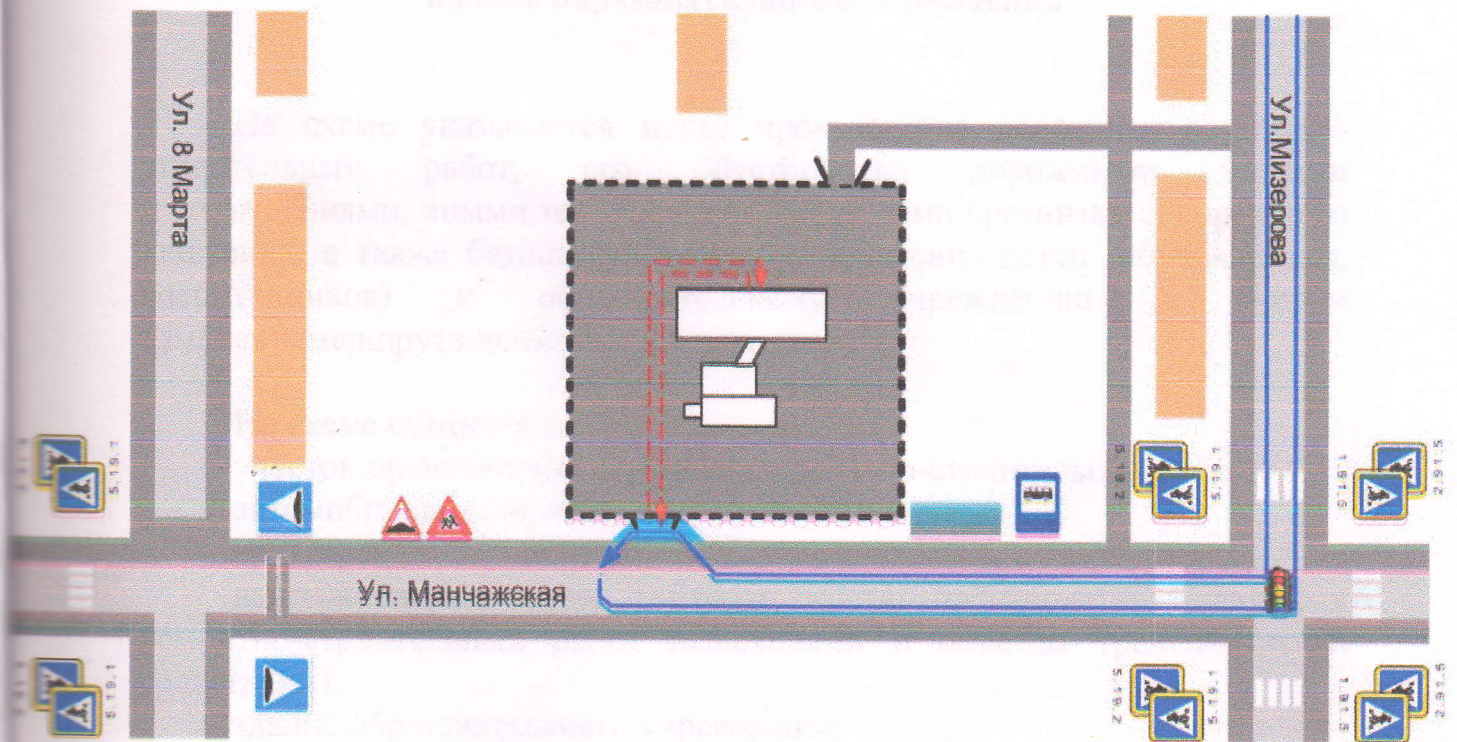
🏠 — МАДОУ Детский сад № 16


На схеме указывается подъезд в оборудованный «карман» или другое оборудованное место для посадки и высадки детей из автобуса у образовательного учреждения, и дальнейший путь движения автобуса по проезжей части, а также безопасный маршрут движения детей (обучающихся, воспитанников) от остановки автобуса у образовательного учреждения.


На схеме обозначены:

жилые дома района расположения образовательного учреждения;
здание образовательного учреждения;
ограждение территории образовательного учреждения (*при наличии*);
автомобильные дороги.


3. Безопасное расположение остановки автобуса у образовательного учреждения




 — светофор


 — надземный пешеходный переход

 — остановка маршрутных автобусов

 — Движение автобуса для посадки/высадки детей

 — МДОУ Детский сад № 16

 — место посадки/высадки детей

 — безопасный маршрут движения детей (обучающихся, воспитанников)

**Рекомендации к составлению план-схемы пути движения
транспортных средств и детей (учеников)**

**при проведении дорожных ремонтно-строительных работ
вблизи образовательного учреждения**

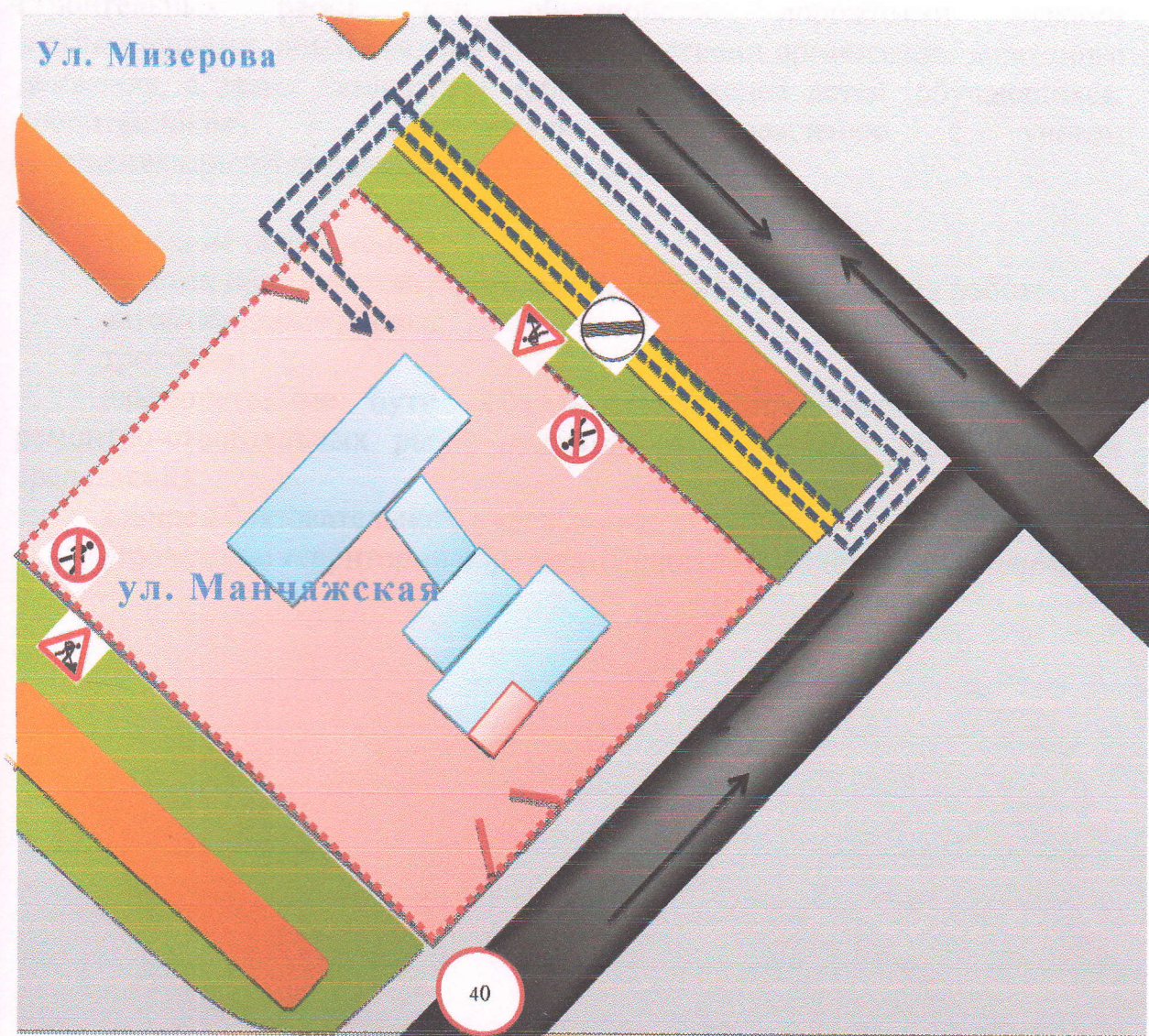
На схеме указывается место производства дорожных ремонтно-строительных работ, его обустройство дорожными знаками и ограждениями, иными техническими средствами организации дорожного движения, а также безопасный маршрут движения детей (обучающихся, воспитанников) к образовательному учреждению с учетом изменения маршрута движения по тротуару.




На схеме обозначены:

- участок производства дорожных ремонтно-строительных работ;
- автомобильные дороги;
- тротуары;
- альтернативные пути (обходы места производства дорожных ремонтно-строительных работ пешеходами и объезды транспортными средствами);
- здание образовательного учреждения;
- ограждение территории образовательного учреждения *(при наличии)*.

Приложение

План-схема пути движения транспортных средств и детей (обучающихся, воспитанников) при проведении дорожных ремонтно-строительных работ вблизи образовательного учреждения



-  временная пешеходная дорожка
-  - направление движения транспортного потока
-  - рекомендуемое направление движения детей

Рекомендации к составлению план-схемы пути движения транспортных средств и детей (учеников) при проведении дорожных ремонтно-строительных работ вблизи образовательного учреждения

На схеме указывается место производства дорожных ремонтно-строительных работ, его обустройство дорожными знаками и ограждениями, иными техническими средствами организации дорожного движения, а также безопасный маршрут движения детей (обучающихся, воспитанников) к образовательному учреждению с учетом изменения маршрута движения по тротуару.

На схеме обозначены:

участок производства дорожных ремонтно-строительных работ;

автомобильные дороги;

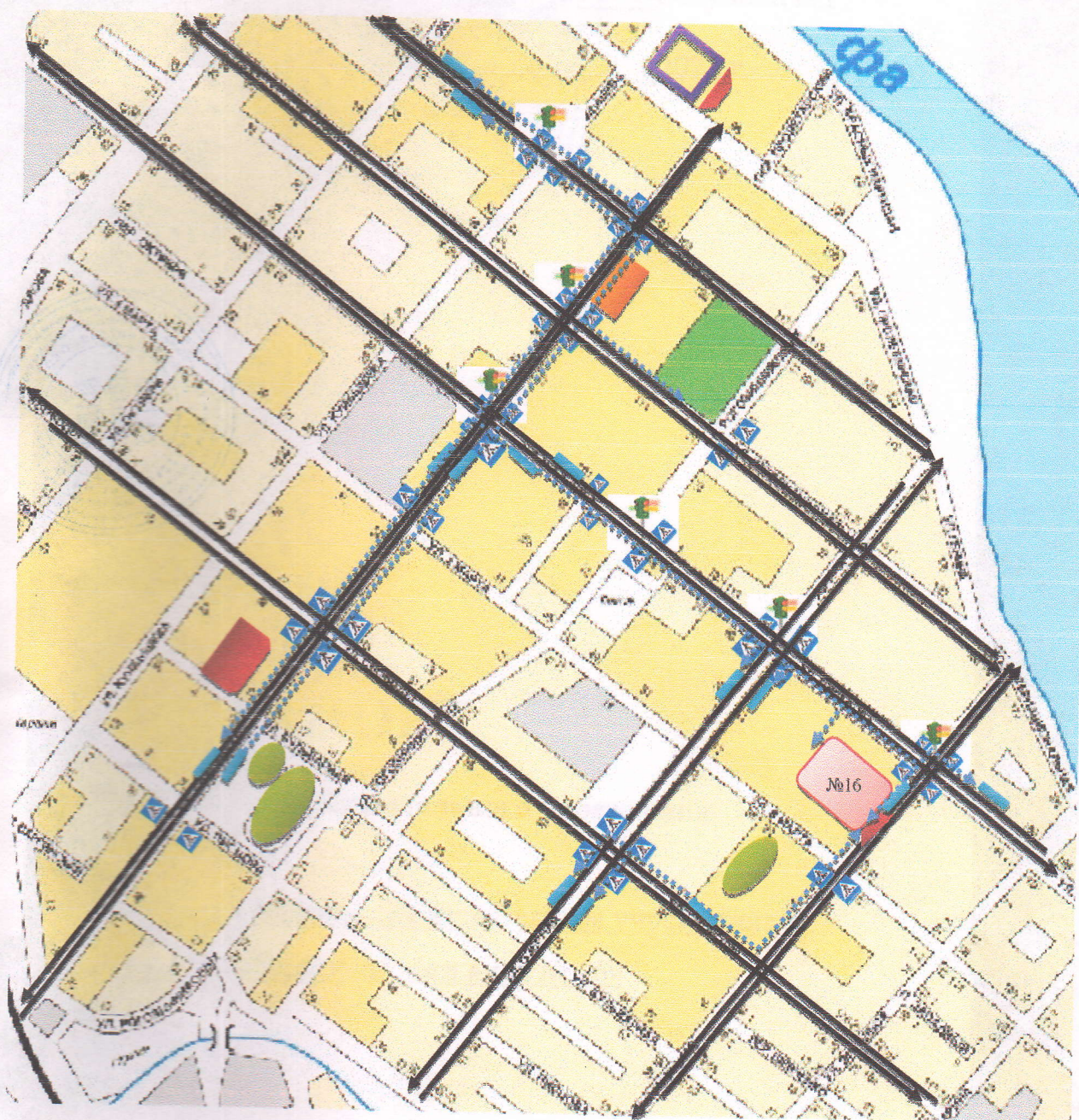
тротуары;










альтернативные пути (обходы места производства дорожных ремонтно-строительных работ пешеходами и объезды транспортными средствами);

здание образовательного учреждения;

ограждение территории образовательного учреждения *(при наличии)*.

I. План-схемы образовательного учреждения
1. Район расположения образовательного учреждения, пути движения транспортных средств и детей (обучающихся, воспитанников)



- | | | |
|--|--|---|
|  - МАДОУ № 16 |  - движение транспортных средств | |
|  - Стадион |  - движение детей в (из) образовательное учреждение | |
|  - Парк |  - пешеходный переход | |
|  - Красноуфимский краеведческий музей |  - светофор | |
|  - МБУ ЦК и Д |  - МАУДО «Дворец творчества» | |
|  - жилая застройка |  - опасные участки |  - остановка |